







LEGENDA

-  Rodovia Federal - BR 277
-  Rodovia Estadual - PR 427
-  Via Principal
-  Via Secundária
-  Curvas de nível (20 em 20m)
-  Cursos d' água
-  Linhas de Alta Tensão

 Vias rurais a receberem pavimentação poliédrica com pedras irregulares

- Trecho 1: MORRO DO CRISTO
Ext.: 1.100,00m, larg.: 6,00m
Área a ser pavimentada: 6.600,00m²
- Trecho 2: PORTO VELHO
Ext.: 600,00m, larg.: 6,00m
Área a ser pavimentada: 3.600,00m²
- Trecho 3: CASTELHANOS DE FORA
Ext.: 1.200,00m, larg.: 6,00m
Área a ser pavimentada: 7.200,00m²
- Trecho 4: RESTINGA SECA
Ext.: 1.100,00m, larg.: 6,00m
Área a ser pavimentada: 6.600,00m²

ÁREA TOTAL A SER PAVIMENTADA: 24.000,00m²

Base: Vetorizado das cartas Porto Amazonas e Quero-Quero da base do Exército.
Elaborado por ECOTÉCNICA, 2006.

PLANTA DE LOCALIZAÇÃO

PAVIMENTAÇÃO POLIÉDRICA - PEDRAS IRREGULARES

Município

Porto Amazonas - PR

Data

Setembro, 2013

Escala

SEM

**TRECHOS A RECEBEREM PAVIMENTAÇÃO POLIÉDRICA
COM PEDRAS IRREGULARES**
COMUNIDADES ATENDIDAS: MORRO DO CRISTO, PORTO VELHO,
CASTELHANOS DE FORA E RESTINGA SECA